

ОБЩЕСТВО С ОГРАНИЧЕННОЙ ОТВЕТСТВЕННОСТЬЮ

«ГЕОДЕЗИСТ»

634006, Россия, Томская, область, г. Томск, ул. Пушкина, 61 стр.1 офис 2730, тел:8(3822)469-569

ВОЛОКОННО-ОПТИЧЕСКАЯ ЛИНИЯ СВЯЗИ НА УЧАСТКЕ УС НПС 41-УС ППН КОЗЬМИНО. СТРОИТЕЛЬСТВО.


***ДОКУМЕНТАЦИЯ ПО ПЛАНИРОВКЕ ТЕРРИТОРИИ
(ПРОЕКТ ПЛАНИРОВКИ ТЕРРИТОРИИ ЛИНЕЙНОГО
ОБЪЕКТА)***

Раздел 2. «Проект планировки территории. Графическая часть»

2021.ППТ1.ТЧ

Том 1

2021



ОБЩЕСТВО С ОГРАНИЧЕННОЙ ОТВЕТСТВЕННОСТЬЮ
«ГЕОДЕЗИСТ»

634006, Россия, Томская, область, г. Томск, ул. Пушкина, 61 стр.1 офис 2730, тел:8(3822)469-569

ВОЛОКОННО-ОПТИЧЕСКАЯ ЛИНИЯ СВЯЗИ НА УЧАСТКЕ УС НПС 41-УС ППН КОЗЬМИНО. СТРОИТЕЛЬСТВО.

***ДОКУМЕНТАЦИЯ ПО ПЛАНИРОВКЕ ТЕРРИТОРИИ
(ПРОЕКТ ПЛАНИРОВКИ ТЕРРИТОРИИ ЛИНЕЙНОГО
ОБЪЕКТА)***

Раздел 2. «Проект планировки территории. Графическая часть»

2021.ППТ1.ТЧ

Том 1

РАЗРАБОТЧИК:

Директор ООО «Геодезист»

(Ф.И.О., подпись и печать лица, ответственного за
подготовку проекта планировки территории)

СОГЛАСОВАНО:

(Ф.И.О., подпись и печать заинтересованного
лица)

Взам. инв. №

Подп. и дата

Инв. № подл.

2021

Аннотация к документации.

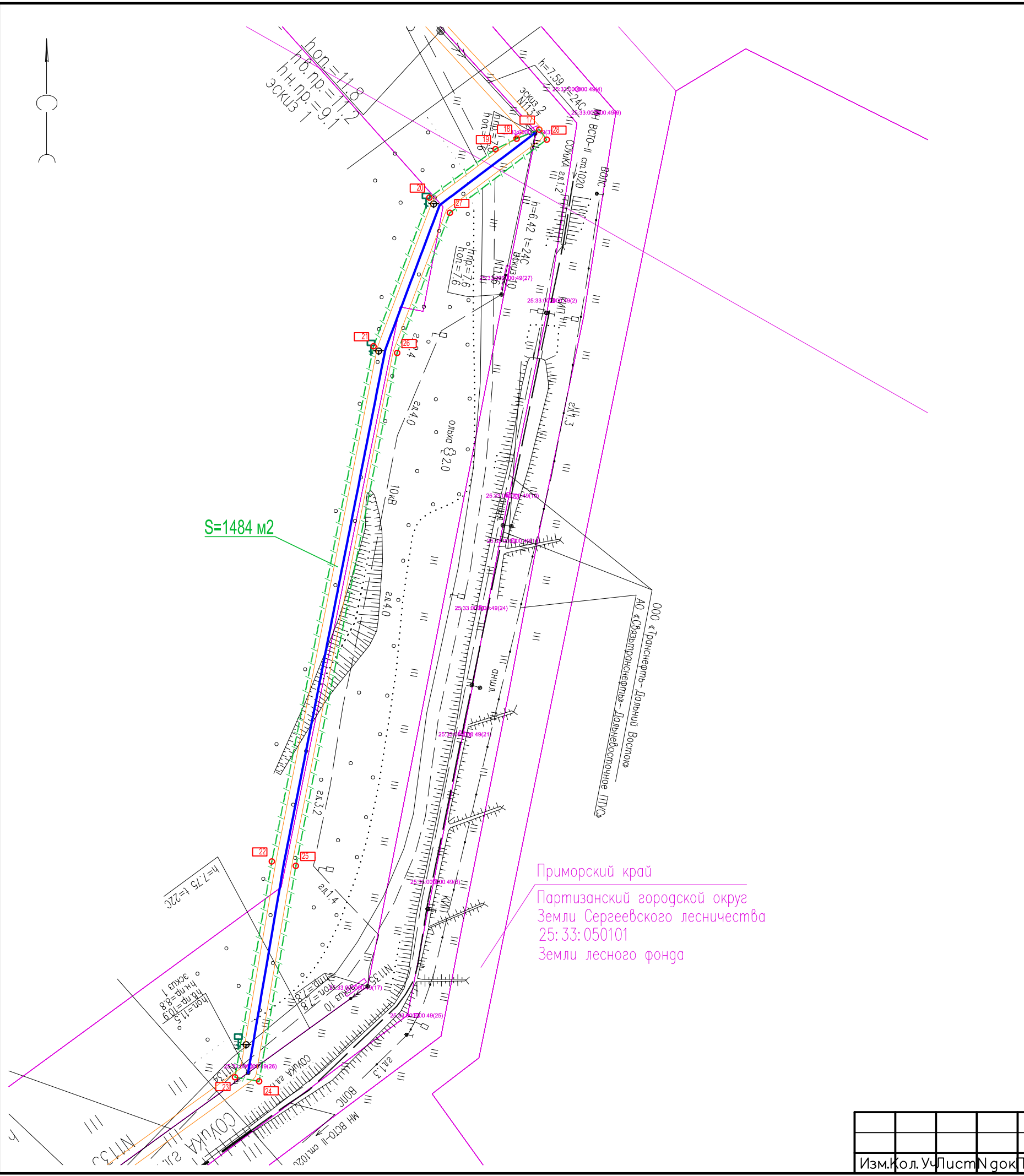
Документация по планировке территории предназначена для размещения линейного объекта местного значения объекта «Волоконно-оптическая линия связи на участке УС НПС 41-УС ППН Козьмино. Строительство».

Подготовка документации по планировке территории выполнена в соответствии с требованиями Положения о составе и содержании проектов планировки территории, предусматривающих размещение одного или нескольких линейных объектов, утвержденных Постановлением Правительства РФ от 12.05.2017 №564 и статьи 42 Градостроительного кодекса Российской Федерации.

Настоящий проект планировки территории по состоянию на декабрь 2021 года соответствует требованиям Градостроительного Кодекса Российской Федерации.

Инв. № подл.	Подп. и дата	Взам. инв. №							Лист
Изм.	Кол.уч.	Лист	№ док.	Подп.	Дата	2021.ППТ2			








Чертеж границ зон планируемого размещения объекта капитального строительства "Волоконно-оптическая линия связи на участке УС НПС 41-УС ППН Козьмино, Строительство"
Кабельная вставка в опоры N1137-N1134



КАТАЛОГ КООРДИНАТ

№	X	Y
17	366916.94	2235349.22
18	366914.69	2235343.66
19	366912.12	2235338.50
20	366900.24	2235322.26
21	366863.79	2235308.55
22	366737.43	2235283.61
23	366684.50	2235274.56
24	366683.49	2235280.48
25	366736.34	2235289.51
26	366862.14	2235314.34
27	366896.50	2235327.26
28	366914.47	2235351.06

УСЛОВНЫЕ ОБОЗНАЧЕНИЯ:

-  - проектируемый кабель связи
 -  - проектируемый кабель в каналах ННБ
 -  - зона планируемого размещения объекта, номер поворотной точки
 -  - граница зоны с особыми условиями использования территории (ЗООИТ)
 -  - граница, кадастровый номер земельного участка согласно данным КПТ
 -  - кабельный указатель линии связи
 -  - маркер электронный
- Система координат - МСК 25 (зона 2)

Инв. № подл. Подпись и дата. Взам. инв. №

Приморский край
Партизанский городской округ
Земли Сергеевского лесничества
25:33:050101
Земли лесного фонда

Изм.	Кол.	Уч.	Лист	№	год	Подпись	Дата

2021. ППТ1.ГЧ

Лист
1

Чертеж границ зон планируемого размещения объекта капитального строительства "Волоконно-оптическая линия связи на участке УС НПС 41-УС ПНН Козьмино. Строительство" ПК973. Пересечение ж/д Тигровая - Фридман. Опоры N1145 -N1142. Стойка АУС10П-ЗУМ








Приморский край
г. Партизанск
25:33:050101
Земли населенных пунктов

Стойка связи
(тип АУС10П-ЗУМ)

КАТАЛОГ КООРДИНАТ

№	X	Y
29	367251.58	2235349.61
30	367252.27	2235348.79
31	367261.47	2235356.49
32	367253.77	2235365.70
33	367244.57	2235358.00
34	367247.58	2235354.40
35	367246.54	2235352.86
36	367209.67	2235321.15
37	367198.12	2235308.90
38	367196.93	2235303.34
39	367202.92	2235302.02
40	367203.66	2235306.06
41	367204.40	2235306.90
42	367213.81	2235316.80
43	367251.06	2235348.84
44	367093.48	2235225.47
45	367084.89	2235218.28
46	367092.59	2235209.08
47	367101.79	2235216.78
48	367100.01	2235218.90
49	367101.17	2235219.91
49/1	367100.30	2235223.17
49/2	367112.68	2235229.61
49/3	367140.34	2235254.80
49/4	367143.78	2235257.97
49/5	367144.68	2235257.86
49/6	367144.75	2235263.89
49/7	367141.52	2235263.92
49/8	367136.49	2235259.41
49/9	367109.22	2235234.57
50	367093.27	2235226.28

УСЛОВНЫЕ ОБОЗНАЧЕНИЯ:

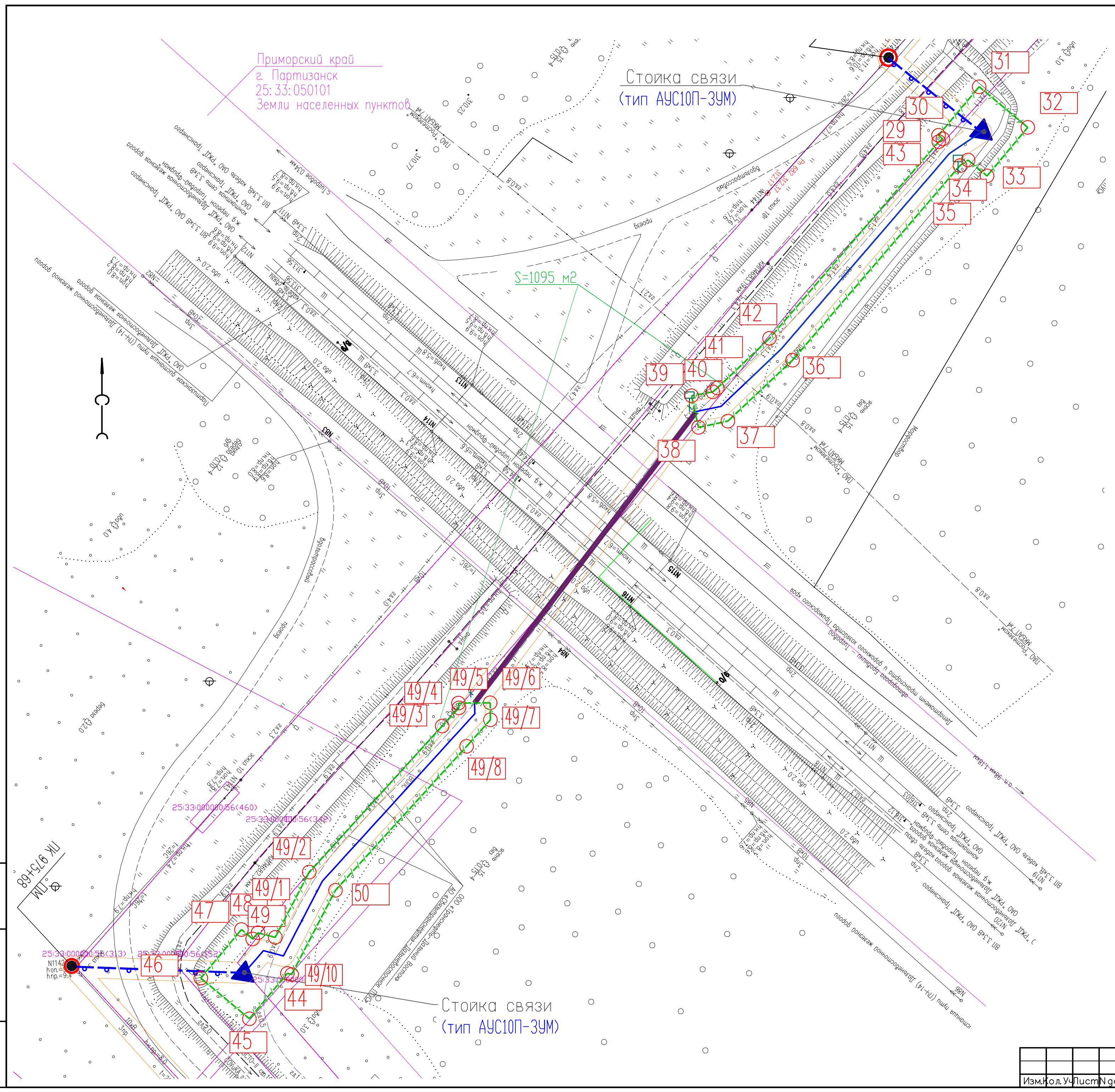
-  - проектируемый кабель связи
 -  - проектируемый кабель в каналах ННБ
 -  - зона планируемого размещения объекта, номер поворотной точки
 -  - граница зоны с особыми условиями использования территории (ЗООИТ)
 -  - граница, кадастровый номер земельного участка согласно данным КПТ
 -  - кабельный указатель линии связи
 -  - маркер электронный
- Система координат - МСК 25 (зона 2)

Инв. № подл. Подпись и дата Взам. инв. №

Изм. Кол. Уч. Листов Гок. Точность. Дамп

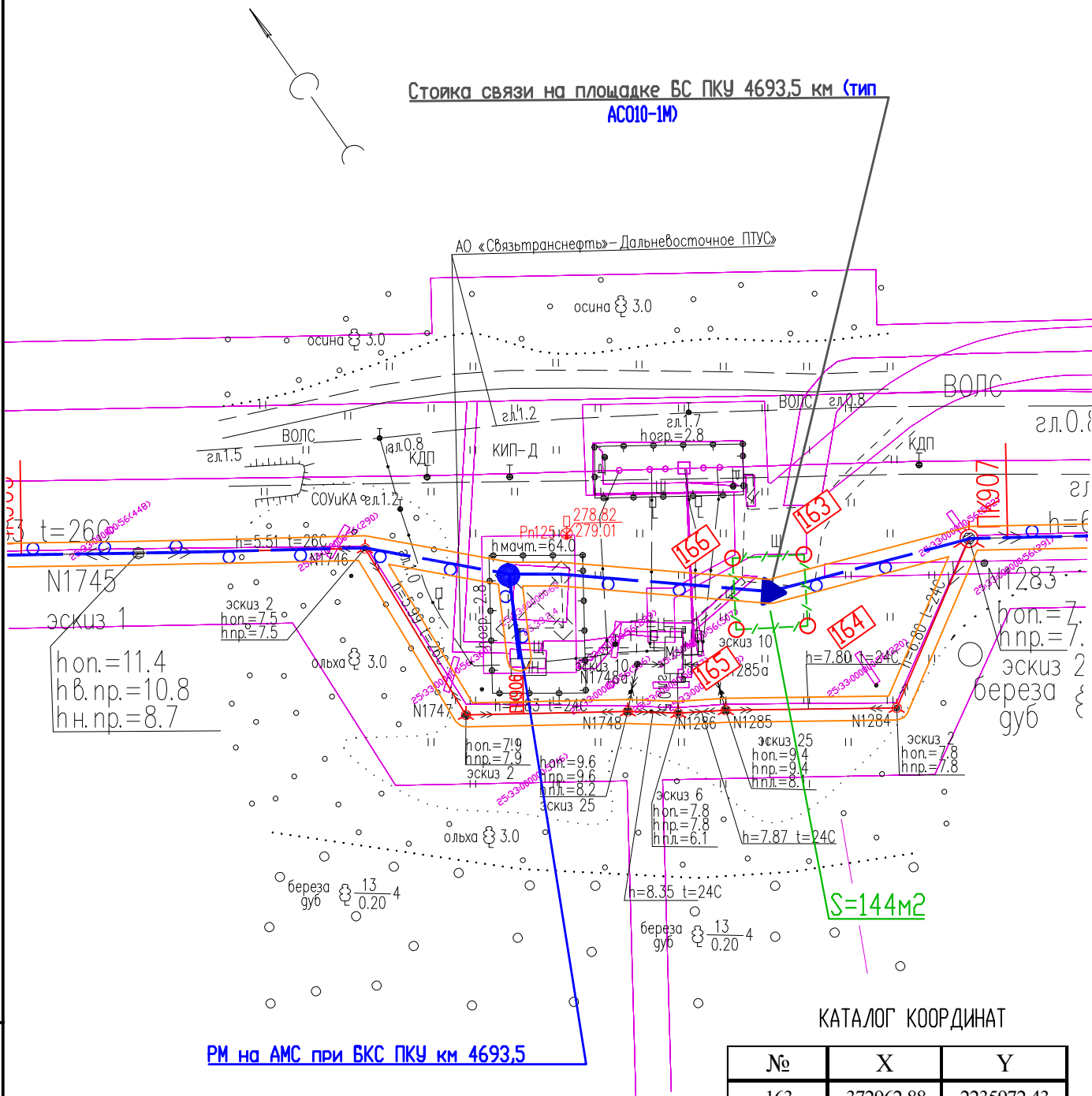
2021. ППТ1.ГЧ

Лист 2



Чертеж границ зон планируемого размещения объекта капитального строительства
 "Волоконно-оптическая линия связи на участке УС НПС 41-УС ППН Козьмино. Строительство"
 Стойка связи на площадке БКС ПКУ км 4693,5. N1746 - N1284. Стойка АСО10-1М

Стойка связи на площадке БС ПКУ 4693,5 км (тип АСО10-1М)



РМ на АМС при БКС ПКУ км 4693,5

КАТАЛОГ КООРДИНАТ

№	X	Y
163	372962.88	2235972.43
164	372952.70	2235966.07
165	372959.06	2235955.89
166	372969.24	2235962.25

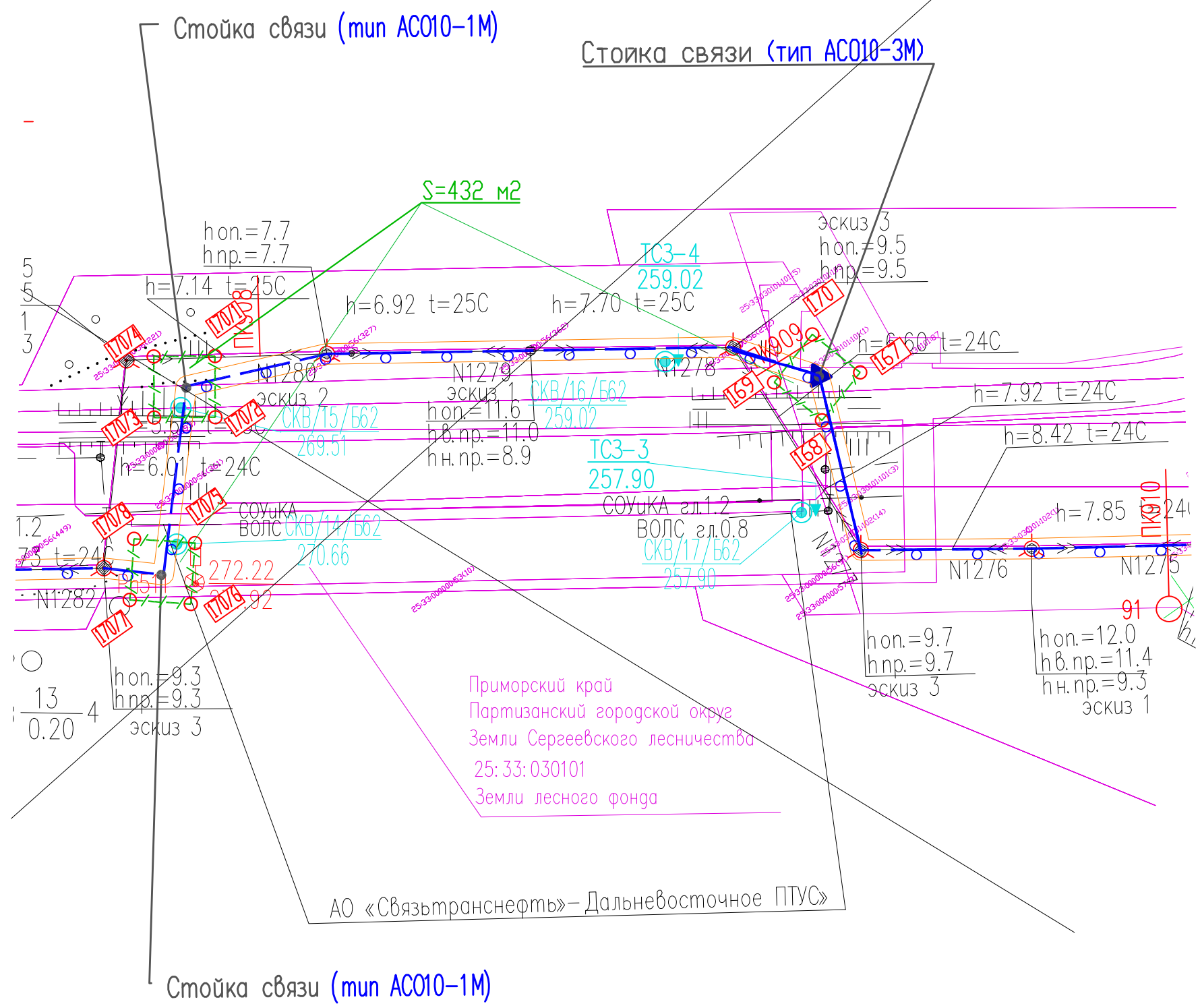
УСЛОВНЫЕ ОБОЗНАЧЕНИЯ:

- проектируемый кабель связи
 - проектируемый кабель в каналах ННБ
 - зона планируемого размещения объекта, номер поворотной точки
 - граница зоны с особыми условиями использования территории (ЗООИТ)
 - граница, кадастровый номер земельного участка согласно данным КПТ
- Система координат - МСК 25 (зона 2)

Взам. инв. N°	
Подпись и дата	
Инв. N° подл.	

Изм.	Кол.	Уч	Лист	№ док	Подпись	Дата	2021. ППТ1. ГЧ	Лист
								3

Чертеж границ зон планируемого размещения объекта капитального строительства "Волоконно-оптическая линия связи на участке УС НПС 41-УС ППН Козьмино. Строительство"
 Опоры N1285 - N1205. Стойка АС10П-3М



КАТАЛОГ КООРДИНАТ

№	X	Y
167	372873.65	2236172.86
168	372870.23	2236161.35
169	372881.74	2236157.94
170	372885.15	2236169.44
170/1	372948.90	2236071.00
170/2	372939.02	2236064.17
170/3	372945.85	2236054.30
170/4	372955.72	2236061.12
170/5	372921.09	2236046.77
170/6	372911.75	2236039.23
170/7	372919.29	2236029.89
170/8	372928.63	2236037.43

УСЛОВНЫЕ ОБОЗНАЧЕНИЯ:

- проектируемая кабель связи
 - - - проектируемый кабель в каналах ННБ
 - ▭ зона планируемого размещения объекта, номер поворотной точки
 - граница зоны с особыми условиями использования территории (ЗООИТ)
 - граница, кадастровый номер земельного участка согласно данным КПТ
- Система координат - МСК 25 (зона 2)

Инв. № подл.	Подпись и дата	Взам. инв. №

Изм.	Кол.	Уч.	Лист	№ док.	Подпись	Дата

2021. ППТ1. ГЧ

