

**Утверждена**

**Постановление " Об утверждении схемы расположения земельного**  
(наименование документа об утверждении, включая наименования

**участка на кадастровом плане территории, расположенного на территории**  
органов государственной власти или органов местного

**Партизанского городского округа" Администрация Партизанского**  
самоуправления, принявших решение об утверждении схемы

**городского округа Приморского края**

или подписавших соглашение о перераспределении земельных участков)

от 10.11.23

№ 1727-10

**Схема расположения земельного участка или земельных участков  
на кадастровом плане территории**

**Условный номер земельного участка**

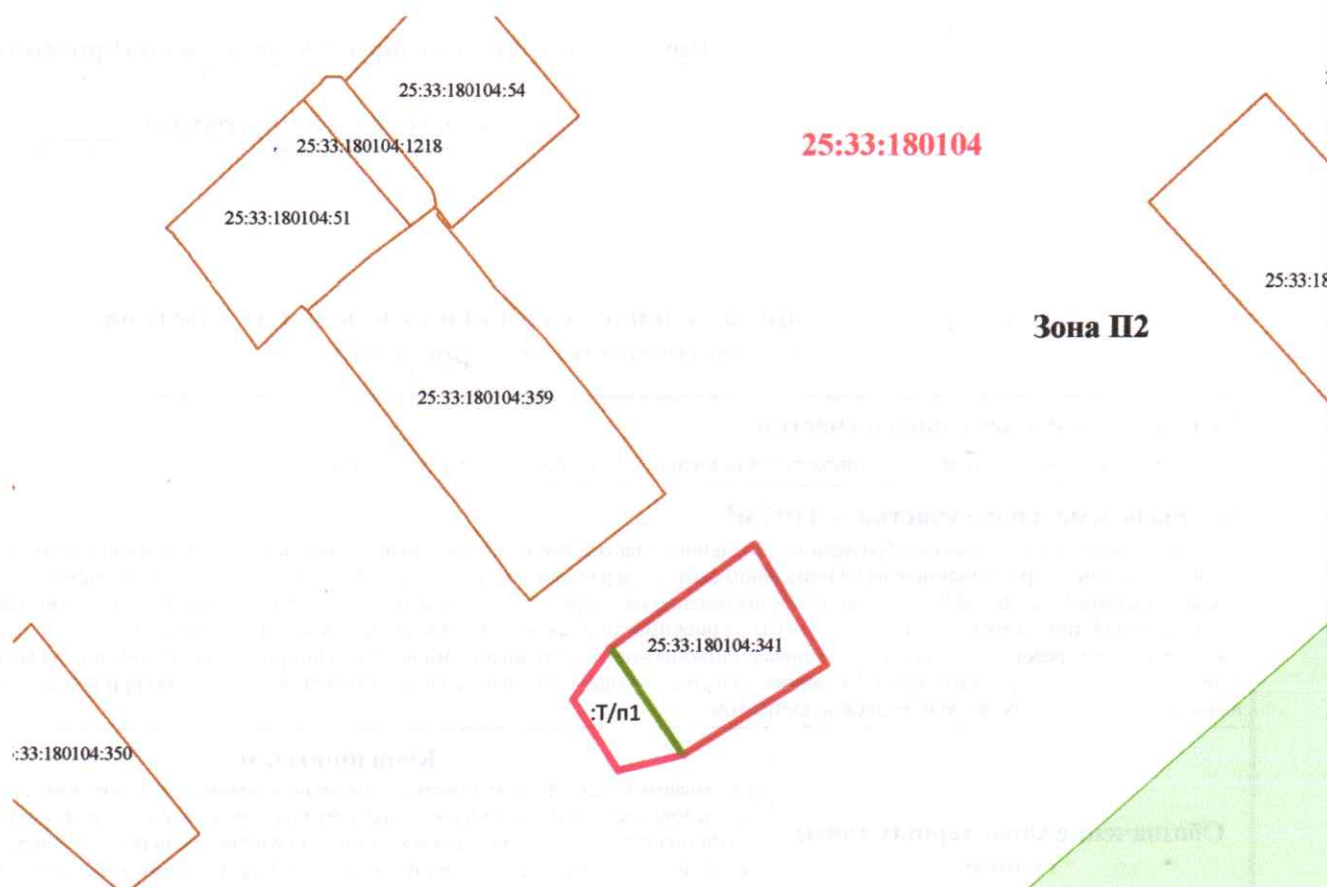
(указывается в случае, если предусматривается образование двух и более земельных участков)

**Площадь земельного участка - 1196 м<sup>2</sup>**

(указывается проектная площадь образуемого земельного участка, вычисленная с использованием технологических и программных средств, в том числе размещенных на официальном сайте федерального органа исполнительной власти, уполномоченного Правительством Российской Федерации на осуществление государственного кадастрового учета, государственной регистрации прав, ведение Единого государственного реестра недвижимости и предоставление сведений, содержащихся в Едином государственном реестре недвижимости, в информационно-телекоммуникационной сети "Интернет" (далее - официальный сайт), с округлением до 1 квадратного метра. Указанное значение площади земельного участка может быть уточнено при проведении кадастровых работ не более чем на десять процентов)









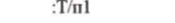

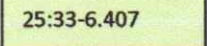
Обозначение характерных точек границ	Координаты, м	
	X	Y
1	2	3
1	362987.92	2256518.21
2	362998.23	2256525.88
3	363018.85	2256554.71
4	362994.77	2256569.14
5	362976.87	2256540.35
6	362973.79	2256527.30
7	362987.92	2256518.21

Адрес (местоположение) Местоположение установлено относительно ориентира, расположенного в границах участка. Ориентир жилого дома. Почтовый адрес ориентира: Приморский край, Партизанский городской округ, г. Партизанск, ул.Березовая, дом 26Б



Система координат: МСК25, зона 2

Условные обозначения:  
Масштаб 1:1000

-  - граница образуемого земельного участка, вновь образованная в результате перераспределения
-  - граница и кадастровый номер земельного участка, стоящего на ГКУ
-  - граница и кадастровый номер здания, сооружения, стоящего на ГКУ
-  - граница кадастрового квартала
-  - контур объекта недвижимости
-  - обозначение кадастрового квартала
-  - обозначение территориальной зоны
-  -обозначение исходного земельного участка, прекращающегося существования
-  -обозначение части земель, находящихся в государственной или муниципальной собственности, включаемой в состав образуемого участка
-  - граница исходного участка, прекращающего свое существование
-  -зона с особыми условиями использования территории